

**OF. JUD. PT. STUDII PEDOLOGICE
SI AGROCHIMICE TULCEA
Nr 19 din 07.02.2008**

DOCUMENTATIE PEDOLOGICA

**Beneficiar : S.C. LAND POWER S.R.L. prin S.C.RADCOM S.R.L.
reprezentata prin ing. IPATE VALI-ADRIAN din mun. CONSTANTA
Suprafata totala - mp .**

**Suprafata propusa a fi scoasa definitiv din circuitul agricol mp
Terenul agicol este situat in extravilanul com. TOPOLOG , judetul
Tulcea, tarlaua T 40 , parcela cadastra P 252 , categoria de folosinta PASUNE .
In urma studiului pedologic si a bonitarii efectuate, terenul agicol din teritoriul
administrativ al com. TOPOLOG , judetul TULCEA, evidentiat mai sus se
incadreaza in:**

- **clasa a V a de calitate , cu o nota de bonitare NB= 14 puncte ;**

**OBIECTIVUL SOLICITARII il constituie scoaterea din circuitul agicol a
suprafetei de mp , extravilan com. TOPOLOG , jud. TULCEA pe care
se va realiza investitia :**

„ CONSTRUIRE PARC EOLIAN “

**conform certificatului de urbanism nr. 70 / 2561 / 20.04.2007 eliberat de
CONSILIUL JUDETEAN TULCEA .**

**Studiul pedologic si de bonitare s-a efectuat in conformitate cu
“METODOLOGIA ELABORARII STUDIILOR PEDOLOGICE” (M.E.S.P.),
vol. I-II-III, 1987, elaborat de INSTITUTUL DE CERCETARE PEDOLOGICE
SI AGROCHIMICE(I.C.P.A.) BUCURESTI, metodologie obligatorie in temeiul
Ordinului MAAP nr. 223/2002.**

**DIRECTOR
Ing. ONCIU ALECU**



**COMP.AGROPEDOLOGIE
Ing. SUCIU VIORICA**

**OF. JUD. PT. STUDII PEDOLOGICE
SI AGROCHIMICE TULCEA
Nr 20 din 07.02.2008**

DOCUMENTATIE PEDOLOGICA

**Beneficiar : S.C. LAND POWER S.R.L. prin S.C.RADCOM S.R.L.
reprezentata prin ing. IPATE VALI-ADRIAN din mun. CONSTANTA**

Suprafata totala - mp .

Suprafata propusa a fi scoasa definitiv din circuitul agricol mp

**Terenu agicol este situat in extravilanul com. TOPOLOG , judetul
Tulcea, tarlaua T 41 , parcela cadastra A 263 , categoria de folosinta ARABIL .**

**In urma studiului pedologic si a bonitarii efectuate, terenul agricol din teritoriul
administrativ al com. TOPOLOG , judetul TULCEA, evidentiat mai sus se
incadreaza in:**

- **clasa a III a de calitate , cu o nota de bonitare NB= 59 puncte ;**

**OBIECTIVUL SOLICITARII il constituie scoaterea din circuitul agricol a
suprafetei de mp , extravilan com. TOPOLOG , jud. TULCEA pe care
se va realiza investitia :**

„ CONSTRUIRE PARC EOLIAN “

**conform certificatului de urbanism nr. 299 / 10737 / 07.12.2007 eliberat
de CONSILIUL JUDETEAN TULCEA .**

**Studiul pedologic si de bonitare s-a efectuat in conformitate cu
“METODOLOGIA ELABORARII STUDIILOR PEDOLOGICE” (M.E.S.P.),
vol. I-II-III, 1987, elaborat de INSTITUTUL DE CERCETARE PEDOLOGICE
SI AGROCHIMICE(I.C.P.A.) BUCURESTI, metodologie obligatorie in temeiul
Ordinului MAAP nr. 223/2002.**

**DIRECTOR
Ing. ONCHIALECU**



**COMP.AGROPEDOLOGIE
Ing. SUCIU VIORICA**

**OF. JUD. PT. STUDII PEDOLOGICE
SI AGROCHIMICE TULCEA
Nr 22 din 07.02.2008**

DOCUMENTATIE PEDOLOGICA

**Beneficiar : S.C. LAND POWER S.R.L. prin S.C.RADCOM S.R.L.
reprezentata prin ing. IPATE VALI-ADRIAN din mun. CONSTANTA
Suprafata totala - mp .**

**Suprafata propusa a fi scoasa definitiv din circuitul agricol mp
Terenul agicol este situat in extravilanul com. TOPOLOG , judetul
Tulcea, tarlaua T 41 , parcela cadastra A 266 , categoria de folosinta ARABIL .
In urma studiului pedologic si a bonitarii efectuate, terenul agricol din teritoriul
administrativ al com. TOPOLOG , judetul TULCEA, evidentiat mai sus se
incadreaza in:**

- **clasa a IV a de calitate , cu o nota de bonitare NB= 34 puncte ;**


**OBIECTIVUL SOLICITARII il constituie scoaterea din circuitul agricol a
suprafetei de mp , extravilan com. TOPOLOG , jud. TULCEA pe
care se va realiza investitia :**

„ CONSTRUIRE PARC EOLIAN “

**conform certificatului de urbanism nr. 299 / 10737 / 07.12.2007 eliberat
de CONSILIUL JUDETEAN TULCEA .**

**Studiul pedologic si de bonitare s-a efectuat in conformitate cu
“METODOLOGIA ELABORARII STUDIILOR PEDOLOGICE” (M.E.S.P.),
vol. I-II-III, 1987, elaborat de INSTITUTUL DE CERCETARE PEDOLOGICE
SI AGROCHIMICE(I.C.P.A.) BUCURESTI, metodologie obligatorie in temeiul
Ordinului MAAP nr. 223/2002.**

**DIRECTOR
Ing. ONCHU ALECU**



**COMP. AGROPEDOLOGIE
Ing. SUCIU VIORICA**

**OF. JUD. PT. STUDII PEDOLOGICE
SI AGROCHIMICE TULCEA**
Nr 23 din 07.02.2008

DOCUMENTATIE PEDOLOGICA

Beneficiar : S.C. LAND POWER S.R.L. prin S.C.RADCOM S.R.L.
reprezentata prin ing. IPATE VALI-ADRIAN din mun. CONSTANTA
Suprafata totala - mp .

Suprafata propusa a fi scoasa **definitiv** din circuitul agricol mp
Terenul agricol este situat in **extravilanul com. TOPOLOG , judetul Tulcea**, tarlaua T 41 , parcela cadastra P 262 , categoria de folosinta PASUNE .
In urma studiului pedologic si a bonitarii efectuate, terenul agricol din teritoriul administrativ al **com. TOPOLOG , judetul TULCEA**, evidentiat mai sus se incadreaza in:

- clasa a **IV** a de calitate , cu o nota de bonitare **NB= 29** puncte ;


OBIECTIVUL SOLICITARII il constituie scoaterea din circuitul agricol a suprafetei de mp , **extravilan com. TOPOLOG , jud. TULCEA** pe care se va realiza investitia :

„ CONSTRUIRE PARC EOLIAN “

conform certificatului de urbanism nr. 70 / 2561 / 20.04.2007 eliberat de **CONSILIUL JUDETEAN TULCEA .**

Studiul pedologic si de bonitare s-a efectuat in conformitate cu **“METODOLOGIA ELABORARII STUDIILOR PEDOLOGICE” (M.E.S.P.)**, vol. I-II-III, 1987, elaborat de **INSTITUTUL DE CERCETARE PEDOLOGICE SI AGROCHIMICE (I.C.P.A.) BUCURESTI**, metodologie obligatorie in temeiul **Ordinului MAAP nr. 223/2002.**

DIRECTOR
Ing. ONCIU ALECU



COMP. AGROPEDOLOGIE
Ing. SUCIU VIORICA

**OF. JUD. PT. STUDII PEDOLOGICE
SI AGROCHIMICE TULCEA
Nr 24 din 07.02.2008**

DOCUMENTATIE PEDOLOGICA

**Beneficiar : S.C. LAND POWER S.R.L. prin S.C.RADCOM S.R.L.
reprezentata prin ing. IPATE VALI-ADRIAN din mun. CONSTANTA**

Suprafata totala - mp .

Suprafata propusa a fi scoasa definitiv din circuitul agricol mp

Terenul agicol este situat in extravilanul com. TOPOLOG , judetul Tulcea, tarlaua T 43 , parcela cadastra A 276 , categoria de folosinta ARABIL . In urma studiului pedologic si a bonitarii efectuate, terenul agicol din teritoriul administrativ al com. TOPOLOG , judetul TULCEA, evidentiat mai sus se incadreaza in:

- **clasa a III a de calitate , cu o nota de bonitare NB= 56 puncte ;**

OBIECTIVUL SOLICITARII il constituie scoaterea din circuitul agicol a suprafetei de mp , extravilan com. TOPOLOG , jud. TULCEA pe care se va realiza investitia :

„ CONSTRUIRE PARC EOLIAN “

conform certificatului de urbanism nr. 267 / 9051 / 15.11.2007 eliberat de CONSILIUL JUDETEAN TULCEA .

Studiul pedologic si de bonitare s-a efectuat in conformitate cu “METODOLOGIA ELABORARII STUDIILOR PEDOLOGICE” (M.E.S.P.), vol. I-II-III, 1987, elaborat de INSTITUTUL DE CERCETARE PEDOLOGICE SI AGROCHIMICE(L.C.P.A.) BUCURESTI, metodologie obligatorie in temeiul Ordinului MAAP nr. 223/2002.

**DIRECTOR
Ing. ONCIU ALECU**



**COMP.AGROPEDOLOGIE
Ing. SUCIU VIORICA**

OF. JUD. PT. STUDII PEDOLOGICE
SI AGROCHIMICE TULCEA
Nr 25 din 07.02.2008

DOCUMENTATIE PEDOLOGICA

Beneficiar : S.C. LAND POWER S.R.L. prin S.C.RADCOM S.R.L.
reprezentata prin ing. IPATE VALI-ADRIAN din mun. CONSTANTA

Suprafata totala - mp .

Suprafata propusa a fi scoasa **definitiv** din circuitul agricol mp

Terenul agricol este situat in **extravilanul com. TOPOLOG , judetul Tulcea**, tarlaua T 61 , parcela cadastra A 384 , categoria de folosinta **ARABIL .**
In urma studiului pedologic si a bonitarii efectuate, terenul agricol din teritoriul administrativ al **com. TOPOLOG , judetul TULCEA**, evidentiat mai sus se incadreaza in:

- clasa a **III** a de calitate , cu o nota de bonitare **NB= 59** puncte ;

OBIECTIVUL SOLICITARII il constituie scoaterea din circuitul agricol a suprafetei de mp , **extravilan com. TOPOLOG , jud. TULCEA** pe care se va realiza investitia :

„ CONSTRUIRE PARC EOLIAN “

conform certificatului de urbanism nr. 267 / 9051 / 15.11.2007 eliberat de CONSILIUL JUDETEAN TULCEA .

Studiul pedologic si de bonitare s-a efectuat in conformitate cu **“METODOLOGIA ELABORARII STUDIILOR PEDOLOGICE” (M.E.S.P.)**, vol. I-II-III, 1987, elaborat de **INSTITUTUL DE CERCETARE PEDOLOGICE SI AGROCHIMICE (I.C.P.A.) BUCURESTI**, metodologie obligatorie in temeiul **Ordinului MAAP nr. 223/2002.**

DIRECTOR
Ing. ONCIU ALECU



COMP.AGROPEDOLOGIE
Ing. SUCIU VIORICA

**OF. JUD. PT. STUDII PEDOLOGICE
SI AGROCHIMICE TULCEA
Nr 26 din 07.02.2008**

DOCUMENTATIE PEDOLOGICA

**Beneficiar : S.C. LAND POWER S.R.L. prin S.C.RADCOM S.R.L.
reprezentata prin ing. IPATE VALI-ADRIAN din mun. CONSTANTA**

Suprafata totala - mp .

Suprafata propusa a fi scoasa **definitiv** din circuitul agricol mp

Terenul agicol este situat in **extravilanul com. TOPOLOG , judetul Tulcea**, tarlaua **T 62** , parcela cadastra **A 390** , categoria de folosinta **ARABIL** .
In urma studiului pedologic si a bonitarii efectuate, terenul agricol din teritoriul administrativ al **com. TOPOLOG , judetul TULCEA**, evidentiat mai sus se incadreaza in:

- clasa a **III** a de calitate , cu o nota de bonitare **NB= 51** puncte ;


OBIECTIVUL SOLICITARII il constituie scoaterea din circuitul agricol a suprafetei de mp , **extravilan com. TOPOLOG , jud. TULCEA** pe care se va realiza investitia :

„ CONSTRUIRE PARC EOLIAN “

conform certificatului de urbanism nr. 267 / 9051 / 15.11.2007 eliberat de CONSILIUL JUDETEAN TULCEA .

Studiul pedologic si de bonitare s-a efectuat in conformitate cu **“METODOLOGIA ELABORARII STUDIILOR PEDOLOGICE” (M.E.S.P.)**, vol. I-II-III, 1987, elaborat de **INSTITUTUL DE CERCETARE PEDOLOGICE SI AGROCHIMICE (I.C.P.A.) BUCURESTI**, metodologie obligatorie in temeiul **Ordinului MAAP nr. 223/2002**.

**DIRECTOR
Ing. ONCILALECU**



**COMP. AGROPEDOLOGIE
Ing. SUCIU VIORICA**

**OF. JUD. PT. STUDII PEDOLOGICE
SI AGROCHIMICE TULCEA
Nr 27 din 07.02.2008**

DOCUMENTATIE PEDOLOGICA

**Beneficiar : S.C. LAND POWER S.R.L. prin S.C.RADCOM S.R.L.
reprezentata prin ing. IPATE VALI-ADRIAN din mun. CONSTANTA
Suprafata totala - mp .**

**Suprafata propusa a fi scoasa definitiv din circuitul agricol mp
Terenul agicol este situat in extravilanul com. TOPOLOG , judetul
Tulcea, tarlaua T 62 , parcela cadastra A 388 , categoria de folosinta ARABIL .
In urma studiului pedologic si a bonitarii efectuate, terenul agricol din teritoriul
administrativ al com. TOPOLOG , judetul TULCEA, evidentiata mai sus se
incadreaza in:**

- **clasa a III a de calitate , cu o nota de bonitare NB= 52 puncte ;**


**OBIECTIVUL SOLICITARII il constituie scoaterea din circuitul agricol a
suprafetei de mp , extravilan com. TOPOLOG , jud. TULCEA pe
care se va realiza investitia :**

„ CONSTRUIRE PARC EOLIAN “

**conform certificatului de urbanism nr. 306 / 11177 / 17.12.2007 eliberat
de CONSILIUL JUDETEAN TULCEA .**

**Studiul pedologic si de bonitare s-a efectuat in conformitate cu
“METODOLOGIA ELABORARII STUDIILOR PEDOLOGICE” (M.E.S.P.),
vol. I-II-III, 1987, elaborat de INSTITUTUL DE CERCETARE PEDOLOGICE
SI AGROCHIMICE (I.C.P.A.) BUCURESTI, metodologie obligatorie in temeiul
Ordinului MAAP nr. 223/2002.**

**DIRECTOR
Ing. ONCIU ALECU**



**COMP.AGROPEDOLOGIE
Ing. SUCIU VIORICA**

**OF. JUD. PT. STUDII PEDOLOGICE
SI AGROCHIMICE TULCEA
Nr 28 din 07.02.2008**

DOCUMENTATIE PEDOLOGICA

**Beneficiar : S.C. LAND POWER S.R.L. prin S.C.RADCOM S.R.L.
reprezentata prin ing. IPATE VALI-ADRIAN din mun. CONSTANTA**

Suprafata totala - mp .

Suprafata propusa a fi scoasa definitiv din circuitul agricol mp

**Terenul agricol este situat in extravilanul com. DOROBANTU , judetul Tulcea, tarlaua T 51 , parcela cadastra A 560 , categoria de folosinta ARABIL .
In urma studiului pedologic si a bonitarii efectuate, terenul agricol din teritoriul administrativ al com. DOROBANTU , judetul TULCEA, evidentiat mai sus se incadreaza in:**

- **clasa a III a de calitate , cu o nota de bonitare NB= 55 puncte ;**


OBIECTIVUL SOLICITARII il constituie scoaterea din circuitul agricol a suprafetei de mp , extravilan com. DOROBANTU , jud. TULCEA pe care se va realiza investitia :

„ CONSTRUIRE PARC EOLIAN “

conform certificatului de urbanism nr. 73 /2560 / 23.04.2007 eliberat de CONSILIUL JUDETEAN TULCEA .

Studiul pedologic si de bonitare s-a efectuat in conformitate cu “METODOLOGIA ELABORARII STUDIILOR PEDOLOGICE” (M.E.S.P.), vol. I-II-III, 1987, elaborat de INSTITUTUL DE CERCETARE PEDOLOGICE SI AGROCHIMICE(I.C.P.A.) BUCURESTI, metodologie obligatorie in temeiul Ordinului MAAP nr. 223/2002.

**DIRECTOR
Ing. ONCIU ALECU**



**COMP.AGROPEDOLOGIE
Ing. SUCIU VIORICA**

**OF. JUD. PT. STUDII PEDOLOGICE
SI AGROCHIMICE TULCEA
Nr 29 din 07.02.2008**

DOCUMENTATIE PEDOLOGICA

**Beneficiar : S.C. LAND POWER S.R.L. prin S.C.RADCOM S.R.L.
reprezentata prin ing. IPATE VALI-ADRIAN din mun. CONSTANTA**

Suprafata totala - mp .

Suprafata propusa a fi scoasa **definitiv** din circuitul agricol mp

Terenul agricol este situat in **extravilanul com. DOROBANTU , judetul Tulcea**, tarlaua **T 51** , parcela cadastra **P 558** , categoria de folosinta **PASUNE** .

In urma studiului pedologic si a bonitarii efectuate, terenul agricol din teritoriul administrativ al **com. DOROBANTU , judetul TULCEA**, evidentiat mai sus se incadreaza in:

- **clasa a IV a de calitate , cu o nota de bonitare NB= 28 puncte ;**


OBIECTIVUL SOLICITARII il constituie scoaterea din circuitul agricol a suprafetei de mp , **extravilan com. DOROBANTU , jud. TULCEA** pe care se va realiza investitia :

„ CONSTRUIRE PARC EOLIAN “

conform certificatului de urbanism nr. 73 /2560 / 23.04.2007 eliberat de CONSILIUL JUDETEAN TULCEA .

Studiul pedologic si de bonitare s-a efectuat in conformitate cu **“METODOLOGIA ELABORARII STUDIILOR PEDOLOGICE” (M.E.S.P.)**, vol. I-II-III, 1987, elaborat de **INSTITUTUL DE CERCETARE PEDOLOGICE SI AGROCHIMICE(I.C.P.A.) BUCURESTI**, metodologie obligatorie in temeiul **Ordinului MAAP nr. 223/2002**.

**DIRECTOR
Ing. ONCIU ALECU**



**COMP.AGROPEDOLOGIE
Ing. SUȚIU VIORICA**

**OF. JUD. PT. STUDII PEDOLOGICE
SI AGROCHIMICE TULCEA
Nr 30 din 07.02.2008**

DOCUMENTATIE PEDOLOGICA

**Beneficiar : S.C. LAND POWER S.R.L. prin S.C.RADCOM S.R.L.
reprezentata prin ing. IPATE VALI-ADRIAN din mun. CONSTANTA**

Suprafata totala - mp .

Suprafata propusa a fi scoasa **definitiv** din circuitul agricol mp

Terenul agicol este situat in **extravilanul com. DOROBANTU , judetul Tulcea**, tarlaua **T 52** , parcela cadastra **A 570** , categoria de folosinta **ARABIL** .
In urma studiului pedologic si a bonitarii efectuate, terenul agricol din teritoriul administrativ al **com. DOROBANTU , judetul TULCEA**, evidentiat mai sus se incadreaza in:

- clasa a **III a** de calitate , cu o nota de bonitare **NB= 58** puncte ;


OBIECTIVUL SOLICITARII il constituie scoaterea din circuitul agricol a suprafetei de mp , **extravilan com. DOROBANTU , jud. TULCEA** pe care se va realiza investitia :

„ CONSTRUIRE PARC EOLIAN “

conform certificatului de urbanism nr. 73 /2560 / 23.04.2007 eliberat de CONSILIUL JUDETEAN TULCEA .

Studiul pedologic si de bonitare s-a efectuat in conformitate cu **“METODOLOGIA ELABORARII STUDIILOR PEDOLOGICE” (M.E.S.P.)**, vol. I-II-III, 1987, elaborat de **INSTITUTUL DE CERCETARE PEDOLOGICE SI AGROCHIMICE(L.C.P.A.) BUCURESTI**, metodologie obligatorie in temeiul **Ordinului MAAP nr. 223/2002**.

**DIRECTOR
Ing. ONCIU ALECU**



**COMP.AGROPEDOLOGIE
Ing. SUCIU VIORICA**

**OF. JUD. PT. STUDII PEDOLOGICE
SI AGROCHIMICE TULCEA
Nr 31 din 07.02.2008**

DOCUMENTATIE PEDOLOGICA

**Beneficiar : S.C. LAND POWER S.R.L. prin S.C.RADCOM S.R.L.
reprezentata prin ing. IPATE VALI-ADRIAN din mun. CONSTANTA
Suprafata totala - mp .**

**Suprafata propusa a fi scoasa definitiv din circuitul agricol mp
Terenul agricol este situat in extravilanul com. DOROBANTU , judetul
Tulcea, tarlaua T 52 , parcela cadastra P 563 , categoria de folosinta PASUNE .
In urma studiului pedologic si a bonitarii efectuate, terenul agricol din teritoriul
administrativ al com. DOROBANTU , judetul TULCEA, evidentiat mai sus se
incadreaza in:**

- **clasa a IV a de calitate , cu o nota de bonitare NB= 40 puncte ;**


**OBIECTIVUL SOLICITARII il constituie scoaterea din circuitul agricol a
suprafetei de mp , extravilan com. DOROBANTU , jud. TULCEA pe
care se va realiza investitia :**

„ CONSTRUIRE PARC EOLIAN “

**conform certificatului de urbanism nr. 73 /2560 / 23.04.2007 eliberat de
CONSILIUL JUDETEAN TULCEA .**

**Studiul pedologic si de bonitare s-a efectuat in conformitate cu
“METODOLOGIA ELABORARII STUDIILOR PEDOLOGICE” (M.E.S.P.),
vol. I-II-III, 1987, elaborat de INSTITUTUL DE CERCETARE PEDOLOGICE
SI AGROCHIMICE(L.C.P.A.) BUCURESTI, metodologie obligatorie in temeiul
Ordinului MAAP nr. 223/2002.**

**DIRECTOR
Ing. ONCIU ALECU**



**COMP.AGROPEDOLOGIE
Ing. SUCIU VIORICA**

**OF. JUD. PT. STUDII PEDOLOGICE
SI AGROCHIMICE TULCEA**
Nr 32 din 07.02.2008

DOCUMENTATIE PEDOLOGICA

**Beneficiar : S.C. LAND POWER S.R.L. prin S.C.RADCOM S.R.L.
reprezentata prin ing. IPATE VALI-ADRIAN din mun. CONSTANTA**

Suprafata totala - mp .

Suprafata propusa a fi scoasa **definitiv** din circuitul agricol mp

Terenul agricol este situat in **extravilanul com. DOROBANTU , judetul Tulcea**, tarlaua **T 52** , parcela cadastra **P 564** , categoria de folosinta **PASUNE** .
In urma studiului pedologic si a bonitarii efectuate, terenul agricol din teritoriul administrativ al **com. DOROBANTU , judetul TULCEA**, evidentiat mai sus se incadreaza in:

- clasa a **IV** a de calitate , cu o nota de bonitare **NB= 28** puncte ;


OBIECTIVUL SOLICITARII il constituie scoaterea din circuitul agricol a suprafetei de mp , **extravilan com. DOROBANTU , jud. TULCEA** pe care se va realiza investitia :

„ CONSTRUIRE PARC EOLIAN “

conform certificatului de urbanism nr. **73 /2560 / 23.04.2007** eliberat de **CONSILIUL JUDETEAN TULCEA** .

Studiul pedologic si de bonitare s-a efectuat in conformitate cu **“METODOLOGIA ELABORARII STUDIILOR PEDOLOGICE” (M.E.S.P.)**, vol. I-II-III, 1987, elaborat de **INSTITUTUL DE CERCETARE PEDOLOGICE SI AGROCHIMICE (I.C.P.A.) BUCURESTI**, metodologie obligatorie in temeiul **Ordinului MAAP nr. 223/2002**.

DIRECTOR
Ing. ONCIU ALECU



COMP.AGROPEDOLOGIE
Ing. SUCIU VIORICA

**OF. JUD. PT. STUDII PEDOLOGICE
SI AGROCHIMICE TULCEA
Nr 33 din 07.02.2008**

DOCUMENTATIE PEDOLOGICA

**Beneficiar : S.C. LAND POWER S.R.L. prin S.C.RADCOM S.R.L.
reprezentata prin ing. IPATE VALI-ADRIAN din mun. CONSTANTA
Suprafata totala - mp .**

**Suprafata propusa a fi scoasa definitiv din circuitul agricol mp
Terenul agicol este situat in extravilanul com. DOROBANTU , judetul
Tulcea, tarlaua T 54 , parcela cadastra A 617 , categoria de folosinta ARABIL .
In urma studiului pedologic si a bonitarii efectuate, terenul agricol din teritoriul
administrativ al com. DOROBANTU , judetul TULCEA, evidentiata mai sus se
incadreaza in:**

- **clasa a IIIa de calitate , cu o nota de bonitare NB= 52 puncte ;**

**OBIECTIVUL SOLICITARII il constituie scoaterea din circuitul agricol a
suprafetei de mp , extravilan com. DOROBANTU , jud. TULCEA pe
care se va realiza investitia :**

„ CONSTRUIRE PARC EOLIAN “

**conform certificatului de urbanism nr. 73 /2560 / 23.04.2007 eliberat de
CONSILIUL JUDETEAN TULCEA .**

**Studiul pedologic si de bonitare s-a efectuat in conformitate cu
“METODOLOGIA ELABORARII STUDIILOR PEDOLOGICE” (M.E.S.P.),
vol. I-II-III, 1987, elaborat de INSTITUTUL DE CERCETARE PEDOLOGICE
SI AGROCHIMICE(I.C.P.A.) BUCURESTI, metodologie obligatorie in temeiul
Ordinului MAAP nr. 223/2002.**

**DIRECTOR
Ing. ONCIU ALECU**



**COMP.AGROPEDOLOGIE
Ing. SUCIU VIORICA**